

BOLETIM EPIDEMIOLÓGICO

COVID-19: Doença causada pelo coronavírus – 19

quarta-feira, 5 de maio de 2021



SAÚDE



MINAS GERAIS
GOVERNO DIFERENTE.
ESTADO EFICIENTE.



CENÁRIO EM MINAS GERAIS - COVID-19 CORONAVÍRUS

Total de Casos Confirmados

1.387.809

Casos em Acompanhamento

73.932

Casos Recuperados

1.279.040

Óbitos Confirmados

34.837

Fonte: Painel COVID-19 MG/Sala de Situação/SubVS/SES/MG. Dados parciais, sujeitos a alterações.

TOTAL DE CASOS CONFIRMADOS: soma dos casos confirmados que não evoluíram para óbito e dos óbitos confirmados por COVID-19.

CASOS RECUPERADOS: casos confirmados de COVID-19 que receberam alta hospitalar e/ou cumpriram isolamento domiciliar de 10 dias E estão há 72h assintomáticos (sem a utilização de medicamentos sintomáticos) E sem intercorrências.

CASOS EM ACOMPANHAMENTO: casos confirmados de COVID-19 que não evoluíram para óbito, cuja condição clínica permanece sendo acompanhada ou aguarda atualização pelos municípios.

ÓBITOS CONFIRMADOS: óbitos confirmados para COVID-19.



Nº de Casos Confirmados nas Últimas 24h

9.264



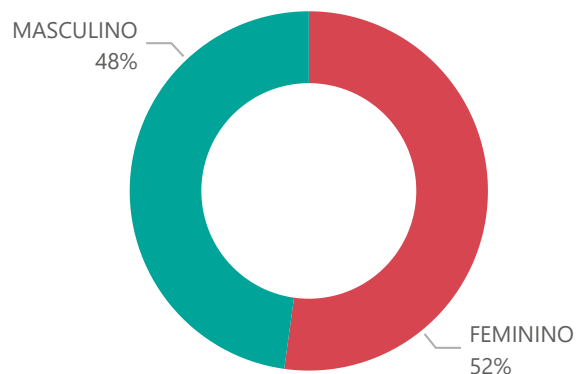
Nº de Óbitos Confirmados nas Últimas 24h

441

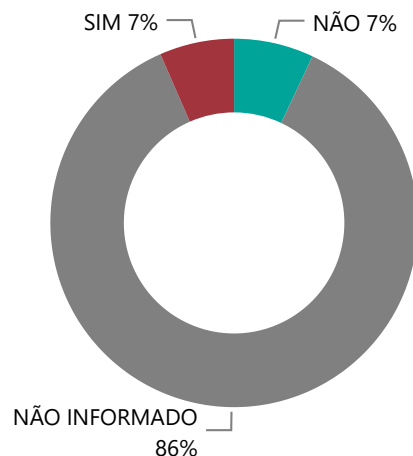
Observação: o "número de casos e óbitos confirmados nas últimas 24h" pode não retratar a ocorrência de novos casos no período, mas o total de casos notificados à SES/MG nas últimas 24h.

1 PERFIL EPIDEMIOLÓGICO DOS CASOS CONFIRMADOS DE COVID-19 QUE NÃO EVOLUÍRAM PARA ÓBITO, MG, 2020

Quantidade de Casos por Sexo

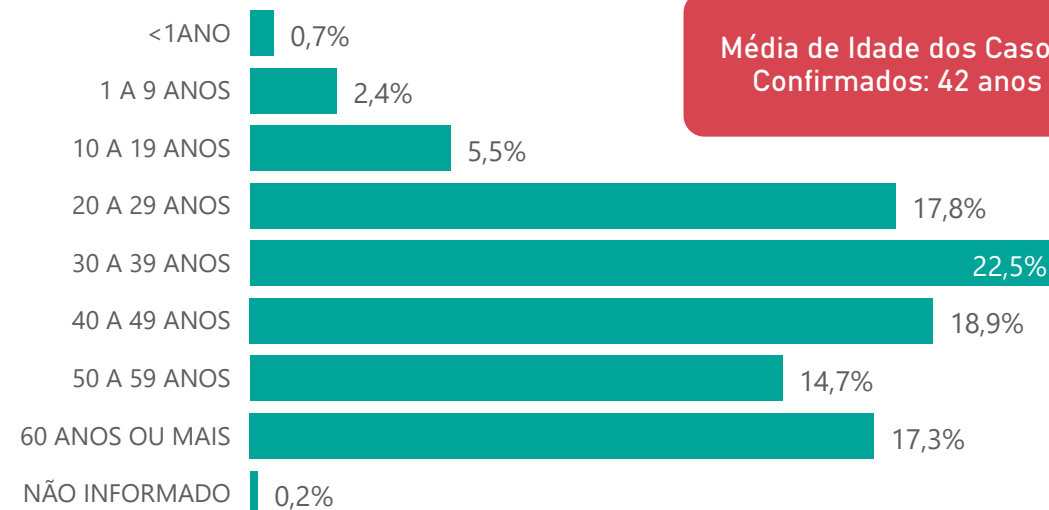


Apresenta Fator de Risco (Comorbidade*)

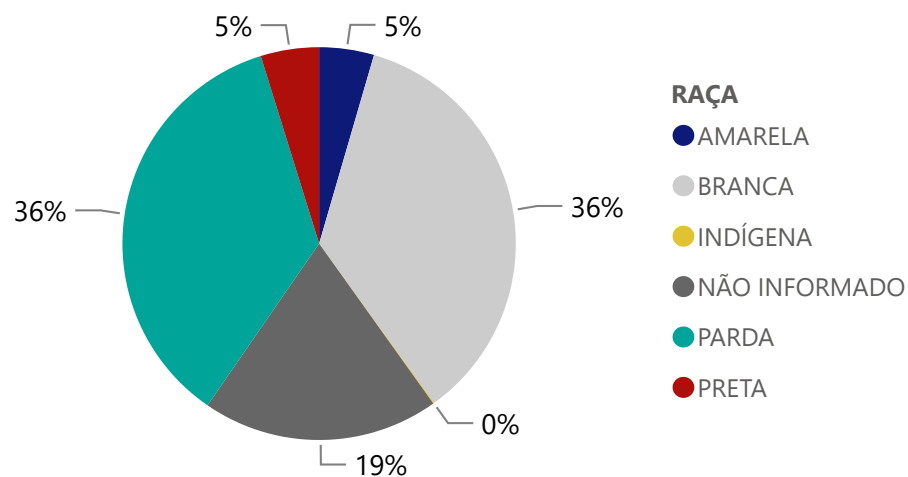


*Dados parciais, aguardando atualização dos municípios.

Quantidade de casos por Faixa Etária



Notificações por Raça



Municípios Afetados



CMC
CORONA VÍRUS

2

DADOS DE HOSPITALIZAÇÃO E ISOLAMENTO DOMICILIAR DOS CASOS CONFIRMADOS DE COVID-19, MG, 2020

Internados*



119.606

Isolamento Domiciliar



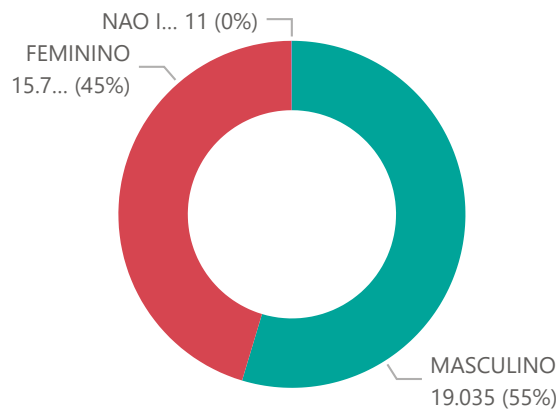
1.268.203

*Casos confirmados de COVID-19 que precisaram de internação hospitalar na rede pública ou privada de Minas Gerais. Dados cumulativos, registrados desde o início da pandemia.

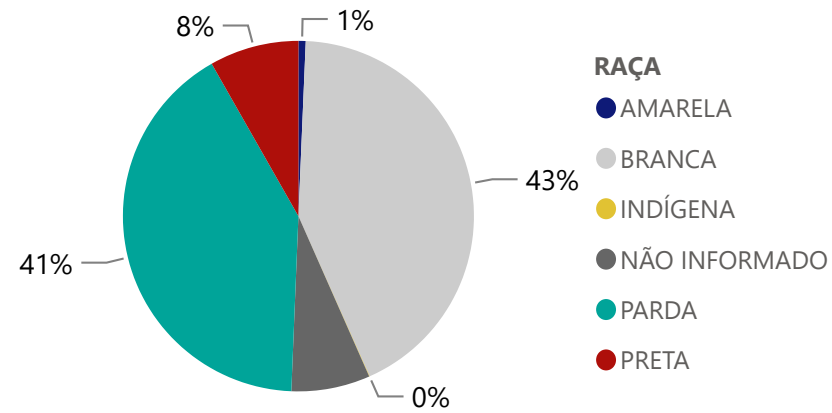
Fonte: Painel COVID-19 MG/ Sala de Situação/SubVS/SES-MG; E-SUS VE; SIVEP-Gripe. Dados parciais, sujeitos a alterações.

Fonte: Sala de Situação/SubVS/SES-MG; E-SUS VE; SIVEP-Gripe. Dados parciais, sujeitos a alterações.

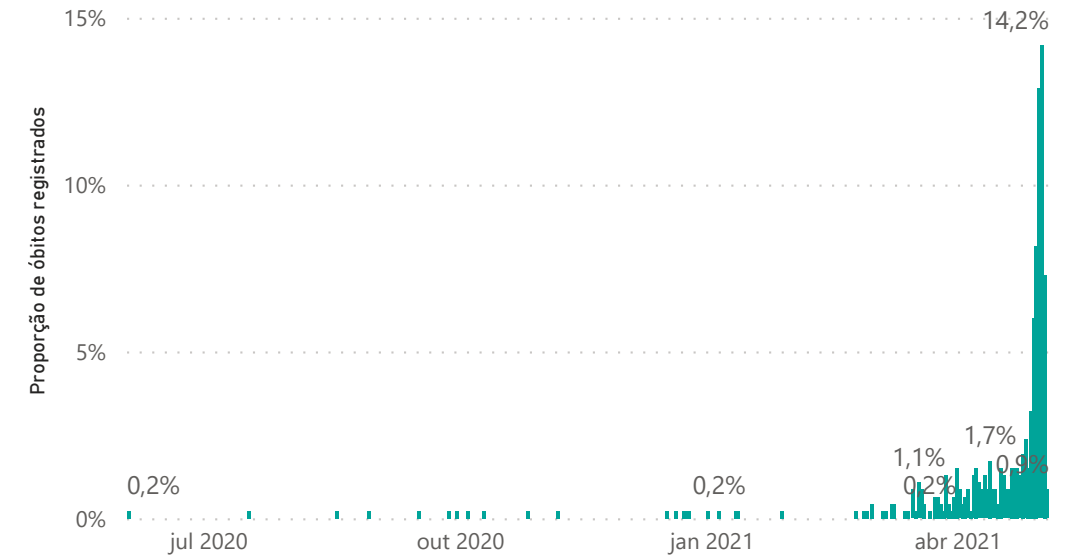
Quantidade de Óbitos por Sexo



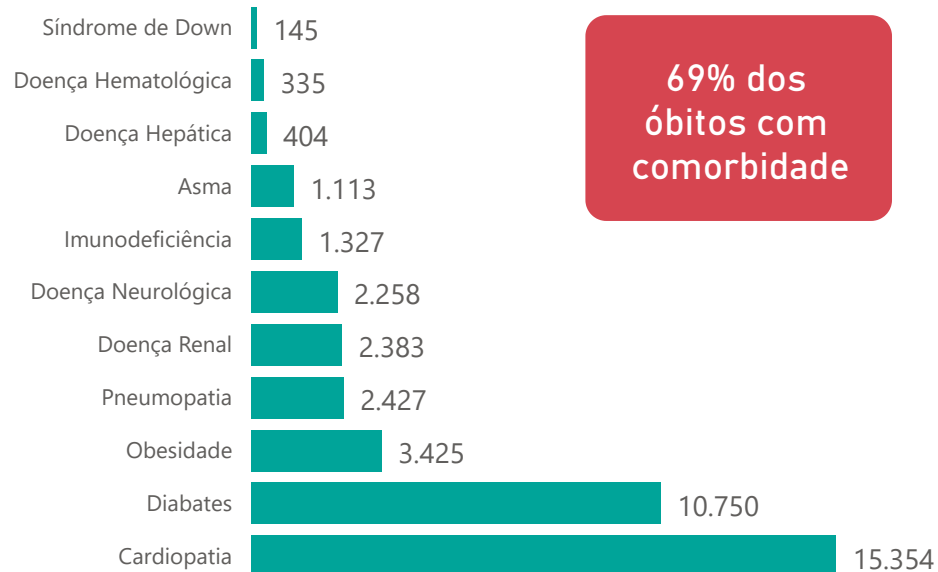
Notificações por Raça



Óbitos Registrados nas Últimas 24 Horas, por Data de Ocorrência



Comorbidade*



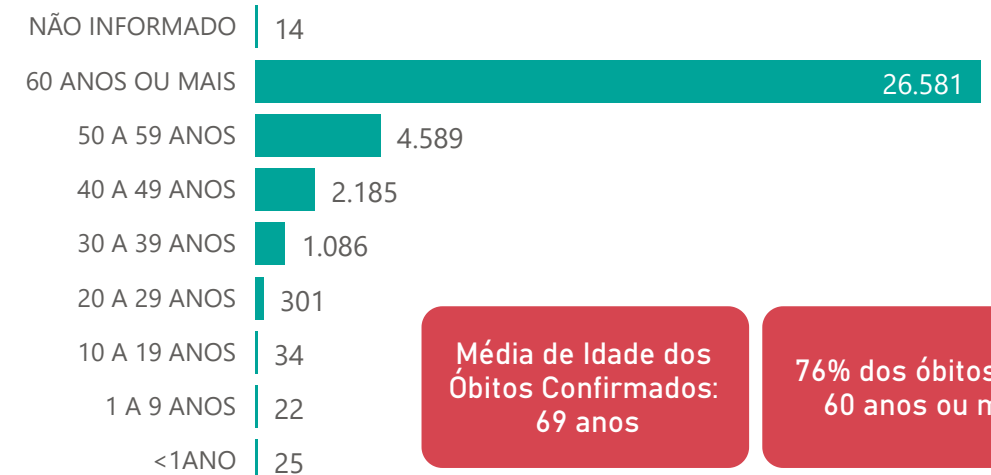
69% dos óbitos com comorbidade

2,5%

Nº de Municípios com Óbitos



Quantidade de Óbitos por Faixa Etária



Média de Idade dos Óbitos Confirmados: 69 anos

76% dos óbitos com 60 anos ou mais

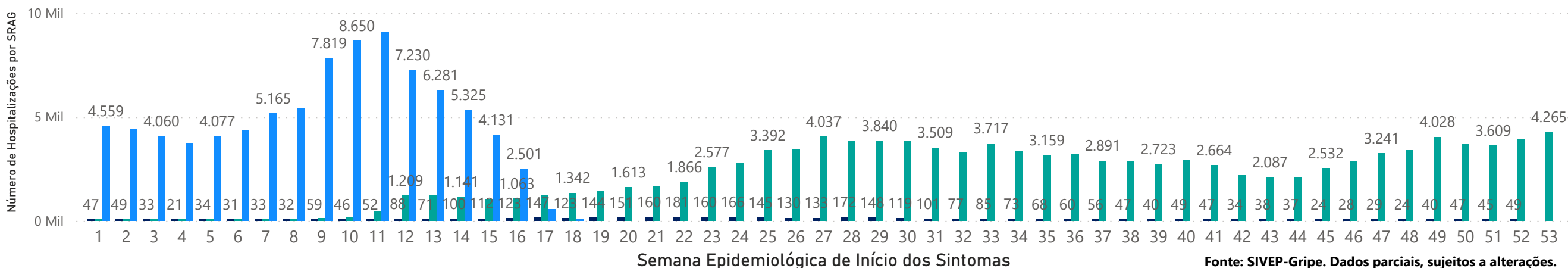
*Os casos que evoluíram a óbito podem ter mais de uma comorbidade.

4

HOSPITALIZAÇÕES POR SÍNDROME RESPIRATÓRIA AGUDA GRAVE (SRAG)

NÚMERO DE HOSPITALIZAÇÕES POR SÍNDROME RESPIRATÓRIA AGUDA GRAVE (SRAG) SEGUNDO SEMANA EPIDEMIOLÓGICA (SE) DE INÍCIO DE SINTOMAS, MG, 2019 - 2021

ANO ● 2019 ● 2020 ● 2021



Fonte: SIVEP-Gripe. Dados parciais, sujeitos a alterações.

5 DADOS LABORATORIAIS DE COVID-19, REDE PÚBLICA-MG 2020



Fonte: GAL/FUNED. COES MINAS/COVID-19/SESMG. Dados parciais, sujeitos a alterações.

*Não apresentaram resultado que pode ser concluído como positivo ou negativo.

6

DADOS DE VACINAÇÃO

TOTAL DE DOSES APLICADAS EM MG

1ª DOSE

3.517.091

2ª DOSE

1.787.843

DOSES RECEBIDAS PELO MS



7.568.640

DOSES ENVIADAS PARA AS URS



7.516.392

DOSES ENVIADAS PARA OS MUNICÍPIOS



6.784.631

DISTRIBUIÇÃO DE CASOS E ÓBITOS CONFIRMADOS DA COVID-19 SEGUNDO LOCAL DE RESIDÊNCIA, MINAS GERAIS, 2020

Local de Residência	Casos*	Óbitos	Doses 1 Aplicadas	Doses 2 Aplicadas	Local de Residência	Casos*	Óbitos	Doses 1 Aplicadas	Doses 2 Aplicadas	Local de Residência	Casos*	Óbitos	Doses 1 Aplicadas	Doses 2 Aplicadas
ABADIA DOS DOURADOS	342	12	1208	756	CARAI	849	14	3454	1234	FELISBURGO	411	10	1295	877
ABAETE	924	21	3948	2625	CARANAIBA	91	4	655	404	FELIXLANDIA	710	15	2563	1287
ABRE CAMPO	849	13	2619	1279	CARANDAI	1.168	29	3934	2314	FERNANDES TOURINHO	98	11	599	354
ACAIACA	206	8	1085	405	CARANGOLA	2.543	66	5920	3921	FERROS	346	8	2152	1101
ACUCENA	661	22	1668	969	CARATINGA	7.226	213	15529	8209	FERVEDOURO	785	14	1286	800
AGUA BOA	414	6	1564	883	CARBONITA	112	1	1343	739	FLORESTAL	252	9	1366	883
AGUA COMPRIDA	151	7	538	339	CAREACU	365	7	1314	711	FORMIGA	7.448	114	12182	5898
AGUANIL	418	8	1003	505	CARLOS CHAGAS	2.073	24	3483	1991	FORMOSO	194	4	1488	677
AGUAS FORMOSAS	802	27	2561	1709	CARMESIA	78	0	727	478	FORTALEZA DE MINAS	117	4	767	463
AGUAS VERMELHAS	337	7	1907	982	CARMO DA CACHOEIRA	234	6	1868	1024	FORTUNA DE MINAS	71	0	808	373
AIMORES	1.643	46	3725	3126	CARMO DA MATA	444	4	2012	1326	FRANCISCO BADARO	117	2	2333	1097
AIURUOCA	73	6	1359	824	CARMO DE MINAS	620	8	1997	1169	FRANCISCO DUMONT	130	5	810	468
ALAGOA	334	4	574	370	CARMO DO CAJURU	627	23	3239	1790	FRANCISCO SA	729	28	3292	1607
ALBERTINA	176	6	587	337	CARMO DO PARANAIBA	1.914	72	6279	1778	FRANCISCOPOLIS	176	2	910	538
ALEM PARAIBA	2.519	124	6730	3805	CARMO DO RIO CLARO	777	32	3644	2253	FREI GASPAR	371	8	967	487
ALFENAS	6.106	144	14696	3171	CARMOPOLIS DE MINAS	1.396	26	2768	1673	FREI INOCENCIO	582	19	1566	714
ALFREDO VASCONCELOS	279	10	873	608	CARNEIRINHO	615	18	1444	467	FREI LAGONEGRO	116	3	534	337
ALMENERA	3.377	36	7004	4139	CARRANCAS	131	5	861	543	FRONTEIRA	1.189	41	1977	996
ALPERCATA	392	15	1334	885	CARVALHOPOLIS	149	3	837	530	FRONTEIRA DOS VALES	246	10	1019	564
ALPINOPOLIS	776	19	3159	1746	CARVALHOS	158	0	983	575	FRUTA DE LEITE	77	2	938	519
ALTEROSA	505	29	2436	1262	CASA GRANDE	54	3	425	294	FRUTAL	5.022	154	9172	5342
ALTO CAPARAO	338	8	894	531	CASCALHO RICO	63	3	666	446	FUNILANDIA	96	3	705	307
ALTO JEQUITIBA	586	9	1506	772	CASSIA	785	21	3279	2054	GAULEIA	381	15	1098	515
ALTO RIO DOCE	281	23	2356	1405	CATAGUASES	4.791	139	14155	7485	GAMELEIRAS	257	4	970	475
ALVARENGA	360	4	762	474	CATAS ALTAS	441	11	715	437	GLAUCILANDIA	99	4	582	299
ALVINOPOLIS	510	16	2973	1949	CATAS ALTAS DA NORUEGA	66	3	561	398	GOIABEIRA	163	6	703	330
ALVORADA DE MINAS	234	1	461	187	CATUJI	436	2	852	337	GOIANA	241	5	853	456
AMPARO DO SERRA	108	4	1154	441	CATUTI	174	3	1016	411	GONCALVES	184	5	863	459
ANDRADAS	2.524	74	6887	4028	CAXAMBU	884	12	4187	2029	GONZAGA	287	10	913	492
ANDRELANDIA	199	7	2478	1127	CEDRO DO ABAETE	12	0	363	258	GOUVEIA	455	21	1958	925
ANGELANDIA	87	1	1109	515	CENTRAL DE MINAS	559	21	1088	691	GOVERNADOR VALADARES	23.518	961	46805	20469
ANTONIO CARLOS	444	8	1939	1188	CENTRALINA	645	22	1772	1151	GRAO MOGOL	490	5	1845	933
ANTONIO DIAS	460	20	1745	641	CHACARA	184	8	725	407	GRUPIARA	54	1	401	244
ANTONIO PRADO DE MINAS	148	5	523	269	CHALE	517	9	1303	650	GUANHAES	2.131	28	5563	3474
ARACAI	49	0	508	334	CHAPADA DO NORTE	117	3	3195	982	GUAPE	527	18	2347	1480
ARACITABA	77	8	520	329	CHAPADA GAUCHA	509	5	2190	1216	GUARACIABA	462	26	2276	1430
ARACUI	1.198	25	6471	4362	CHIADOR	276	7	441	131	GUARACIAMA	153	3	768	410
ARAGUARI	11.599	331	20676	10030	CIPOOTANEA	286	15	1137	633	GUARANESIA	1.073	18	3378	1724
ARANTINA	114	3	675	365	CLARAVAL	294	1	782	447	GUARANI	584	3	1781	1026
ARAPONGA	337	6	1117	729	CLARO DOS POCOES	273	5	1418	834	GUARARA	360	6	861	502
ARAPORA	1.588	22	1166	798	CLAUDIO	2.623	41	4086	1508	GUARDA-MOR	334	8	1432	396
ARAPUA	171	2	823	538	COIMBRA	365	6	1387	709	GUAXUPE	3.179	68	8874	5608
ARAUJOS	559	6	1261	731	COLUNA	296	6	1842	938	GUIDOVAL	461	15	1187	808
ARAXA	8.703	138	17395	9515	COMENDADOR GOMES	284	3	502	342	GUIMARANIA	684	11	1499	931
ARCEBURGO	714	18	1932	918	COMERCINHO	205	5	1382	889	GUIRICEMA	591	19	1905	738
ARCOS	4.172	95	6402	3903	CONCEICAO DA APARECIDA	337	9	1911	969	GURINHATA	161	1	1410	619
AREADO	509	15	2682	1412	CONCEICAO DA BARRA DE MINAS	121	2	710	476	HELIODORA	290	10	1201	661
ARGIRITA	241	5	641	417	CONCEICAO DAS ALAGOAS	3.027	99	2871	1627	IAPU	531	25	1677	1083
ARICANDUVA	80	0	889	319	CONCEICAO DAS PEDRAS	123	2	547	266	IBERTIOGA	83	3	1038	653
ARINOS	461	11	3181	1386	CONCEICAO DE IPANEMA	246	2	808	467	IBIA	1.455	28	3392	1876
ASTOLFO DUTRA	1.087	15	2485	1471	CONCEICAO DO MATO DENTRO	2.473	30	3175	1471	IBIAI	205	6	1020	500
ATALEIA	1.023	8	3003	1459	CONCEICAO DO PARA	228	7	900	527	IBIRACATU	158	2	861	461
AUGUSTO DE LIMA	208	7	824	480	CONCEICAO DO RIO VERDE	472	11	2281	1137	IBIRACI	652	18	1794	963
BAEPENDI	1.042	12	4147	2636	CONCEICAO DOS OUROS	653	22	1722	937	IBIRITE	7.579	250	17875	8402
BALDIM	446	9	1225	628	CONEGO MARINHO	93	2	1288	762	IBITIURA DE MINAS	347	0	846	526
BAMBUI	1.057	15	4609	2600	CONFINS	393	8	1156	632	IBITURUNA	176	1	593	379
BANDEIRA	439	9	832	495	CONGONHAL	738	20	2283	1302	ICARAI DE MINAS	226	2	1222	804
BANDEIRA DO SUL	211	7	946	561	CONGONHAS	6.061	72	7970	4974	IGARAPE	2.068	58	4758	2418
BARAO DE COCAIS	3.069	52	4548	2320	CONGONHAS DO NORTE	94	2	829	439	IGARATINGA	556	12	1186	264
BARAO DE MONTE ALTO	183	7	1336	739	CONQUISTA	354	8	1275	715	IGUATAMA	423	6	1631	787
BARBACENA	5.451	180	26880	17557	CONSELHEIRO LAFAIETE	10.052	185	18694	12468	IJACI	202	7	936	691
BARRA LONGA	231	7	1362	749	CONSELHEIRO PENA	1.200	20	3561	1870	ILUCINEA	570	18	1935	1056
BARROSO	1.068	20	3686	2281	CONSOLACAO	44	2	402	241	IMBE DE MINAS	259	6	839	429
BELA VISTA DE MINAS	654	12	1298	548	CONTAGEM	30.031	1.294	91016	47292	INCONFIDENTES	329	8	1210	708
BELMIRO BRAGA	148	3	694	402	COQUEIRAL	471	13	1698	1062	INDAIABIRA	188	1	1232	706
BELO HORIZONTE	176.592	4.384	542359	246609	CORACAO DE JESUS	520	13	3626	1819	INDIANOPOLIS	441	3	894	539
BELO ORIENTE	2.289	55	4259	1843	CORDISBURGO	291	9	1575	1001	INGAI	80	3	547	359
BELO VALE	547	10	1858	871	CORDISLANDIA	94	2	580	384	INHAPIM	1.700	56	4272	2568
BERILO	125	1	3963	647	CORINTO	932	32	3518	1771	INHAUMA	512	5	887	529
BERIZAL	102	1	948	436	COROACI	371	6	1780	1042	INIMUTABA	363	11	1225	644
BERTOPOLIS	266	0	1288	867	COROMANDEL	1.645	86	5354	2925	IPABA	1.555	37	2477	1430
BETIM	24.033	880	50585	24584	CORONEL FABRICIANO	11.496	265	12760	9029	IPANEMA	1.758	42	2813	2069
BIAS FORTES	97	2	1239	449	CORONEL MURTA	161	2	1695	697	IPATINGA	27.527	675	39622	20677
BICAS	974	32	3142	1909	CORONEL PACHECO	179	9	680	413	IPIACU	336	5	811	477
BIQUINHAS	99	1	650	420	CORONEL XAVIER CHAVES	189	4	659	430	IPIUNA	968	33	1675	1086
BOA ESPERANCA	2.764	76	7151	3631	CORREGO DANTA	125	4	836	531	IRAI DE MINAS	538	11	1045	558
BOCAINA DE MINAS	133	5	928	536	CORREGO DO BOM JESUS	298	7	990	623	ITABIRA	16.301	314	19109	9675
BOCAIUVA	1.731	43	6590	3367	CORREGO FUNDO	451	5	919	347	ITABIRINHA	876	21	1684	1198
BOM DESPACHO	2.751	59	8188	4553	CORREGO NOVO	224	10	470	310	ITABIRITO	10.509	91	6905	2708
BOM JARDIM DE MINAS	357	1	1374	801	COUTO DE MAGALHAES DE MINAS	66	2	889	548	ITACAMBIRA	111	2	791	493
BOM JESUS DA PENHA	284	8	873	543	CRISOLITA	161	3	949	375	ITACARAMBI	409	9	2065	987
BOM JESUS DO AMPARO	172	5	1339	308	CRISTAIS	655	15	2081	1295	ITAGUARA	1.057	26	2622	1553
BOM JESUS DO GALHO	509	24	2963	1103	CRISTALIA	167	1	698	367	ITAIFE	310	3	1461	677
BOM REPOUSO	626	14	1534	955	CRISTIANO OTONI	336	11	771	485	ITAJUBA	6.871	338	17339	10495
BOM SUCESSO	532	5	3422	1989	CRISTINA	336	4	1790	1101	ITAMARANDIBA	992	13	4418	1643
BONFIM	328	14	2474	1055	CRUCILANDIA	234	3	1297	788	ITAMARATI DE MINAS	274	2	886	474
BONFINOPOLIS DE MINAS	361	10	1191	767	CRUZEIRO DA FORTALEZA	186	6	672	421	ITAMBACURI	666	17	3702	2183
BONITO DE MINAS	43	0	1940	694	CRUZILIA	648	17	2340	1003	ITAMBE DO MATO DENTRO	91	4	531	300
BONDA DA MATA	1.047	34	3919	2113	CUPARAQUE	351	5	747	417	ITAMOGI	650	30	2136	1257
BOTELHOS	1.145	14	2753	1534	CURRAL DE DENTRO	460	9	1087	487	ITAMONTE	1.401	29	2388	1305
BOTUMIRIM	163	3	821	371	CURVELO	3.563	174	14215	7544	ITANHANDU	1.730	45	2433	1482
BRAS PIRES	166	6	799	510	DATAS	292	10	750	402	ITANHOMI	671	18	2221	1328
BRASILANDIA DE MINAS	907	11	1775	968	DELFIN MOREIRA	350	19	1109	505	ITAQBIM	1.067	35	3471	2245
BRASILIA DE MINAS	815	6	5245	2887	DELFINOPOLIS									

DISTRIBUIÇÃO DE CASOS E ÓBITOS CONFIRMADOS DA COVID-19 SEGUNDO LOCAL DE RESIDÊNCIA, MINAS GERAIS, 2020

Local de Residência	Casos*	Óbitos	Doses 1 Aplicadas	Doses 2 Aplicadas	Local de Residência	Casos*	Óbitos	Doses 1 Aplicadas	Doses 2 Aplicadas	Local de Residência	Casos*	Óbitos	Doses 1 Aplicadas	Doses 2 Aplicadas
LAGOA DOURADA	579	10	1671	900	PEDRA BONITA	292	6	807	401	SAO FRANCISCO	1.027	26	9640	2862
LAGOA FORMOSA	1.650	53	3286	2572	PEDRA DO ANTA	109	0	841	540	SAO FRANCISCO DE PAULA	278	4	1199	709
LAGOA GRANDE	703	28	1351	841	PEDRA DO INDAIA	146	6	799	484	SAO FRANCISCO DE SALES	341	16	964	529
LAGOA SANTA	4.493	97	9872	3907	PEDRA DOURADA	140	0	439	230	SAO FRANCISCO DO GLORIA	275	4	915	572
LAJINHA	2.086	33	3039	1481	PEDRALVA	222	8	2257	1160	SAO GERALDO	647	17	1828	1084
LAMBARI	1.082	23	3480	1972	PEDRAS DE MARIA DA CRUZ	189	5	1422	430	SAO GERALDO DA PIEDADE	239	11	782	354
LAMIM	47	2	894	141	PEDRINOPOLIS	324	7	731	434	SAO GERALDO DO BAIXO	129	5	511	275
LARANJAL	406	14	1492	893	PEDRO LEOPOLDO	3.906	107	9815	4121	SAO GONCALO DO ABAETE	278	10	1135	684
LASSANCE	246	2	1037	223	PEDRO TEIXEIRA	25	0	364	226	SAO GONCALO DO PARA	327	13	1701	1099
LAVRAS	3.985	89	17203	9856	PEQUERI	111	3	702	393	SAO GONCALO DO RIO ABAIXO	1.075	22	2126	1159
LEANDRO FERREIRA	112	5	714	446	PEQUI	208	6	889	517	SAO GONCALO DO RIO PRETO	136	2	719	458
LEME DO PRADO	143	3	859	374	PERDIGAO	627	10	1222	714	SAO GONCALO DO SAPUCAI	842	24	3365	1719
LEOPOLDINA	3.416	81	10074	5497	PERDIZES	954	17	1852	1088	SAO GOTARDO	2.370	59	5203	2328
LIBERDADE	143	6	1132	420	PERDOES	1.198	21	3783	2114	SAO JOAO BATISTA DO GLORIA	722	19	1455	825
LIMA DUARTE	594	42	3170	1941	PERIQUITO	536	17	1033	650	SAO JOAO DA LAGOA	123	1	638	419
LIMEIRA DO OESTE	532	12	1135	698	PESCADOR	338	6	879	560	SAO JOAO DA MATA	222	9	574	299
LONTRA	402	5	1473	895	PIAU	105	9	666	404	SAO JOAO DA PONTE	458	15	4931	1972
LUISBURGO	259	13	799	480	PIEDADE DE CARATINGA	457	18	1944	679	SAO JOAO DAS MISSOES	338	6	5974	5529
LUISLANDIA	111	2	1077	512	PIEDADE DE PONTE NOVA	163	5	820	513	SAO JOAO DEL REI	4.969	123	14409	8826
LUMINARIAS	79	7	939	598	PIEDADE DO RIO GRANDE	193	7	1003	579	SAO JOAO DO MANHUACU	559	24	1271	688
LUZ	502	20	3192	1332	PIEDADE DOS GERAIS	78	5	1006	592	SAO JOAO DO MANTENINHA	627	8	975	615
MACHACALIS	518	9	1399	848	PIMENTA	355	9	1467	814	SAO JOAO DO ORIENTE	641	18	1388	812
MACHADO	2.042	32	6377	3800	PINGO-D'AGUA	213	5	693	401	SAO JOAO DO PACUI	37	0	636	369
MADRE DE DEUS DE MINAS	295	3	713	381	PINTOPOLIS	65	3	1304	485	SAO JOAO DO PARAISO	1.384	16	3278	1964
MALACACHETA	866	12	3179	1016	PIRACEMA	109	8	1318	747	SAO JOAO EVANGELISTA	639	6	2710	1697
MAMONAS	262	5	1168	436	PIRAJUBA	456	17	689	370	SAO JOAO NEPOMUCENO	1.476	22	4999	2755
MANGA	1.143	13	4303	1527	PIRANGA	278	21	3698	1702	SAO JOAQUIM DE BICAS	1.312	82	2991	1641
MANHUACU	4.941	147	14059	6642	PIRANGUCU	264	9	1087	709	SAO JOSE DA BARRA	348	7	887	599
MANHUMIRIM	1.335	28	4088	2078	PIRANGUINHO	647	35	1473	790	SAO JOSE DA LAPA	1.866	31	3152	1307
MANTENA	2.722	71	4660	2409	PIRAPETINGA	1.891	17	1823	964	SAO JOSE DA SAFIRA	342	7	540	250
MAR DE ESPANHA	921	24	2138	1185	PIRAPORA	3.573	51	9046	4409	SAO JOSE DA VARGINHA	145	1	853	427
MARAVILHAS	388	3	939	584	PIRAUBA	1.256	16	2260	1074	SAO JOSE DO ALEGRE	120	3	733	438
MARIA DA FE	704	29	2427	1563	PITANGUI	1.596	68	4273	2275	SAO JOSE DO DIVINO	257	3	640	366
MARIANA	7.005	68	7406	1839	PIUMHI	2.204	54	4683	1416	SAO JOSE DO GOIABAL	302	8	1161	647
MARILAC	264	7	707	468	PLANURA	901	21	1450	674	SAO JOSE DO JACURI	177	1	1079	664
MARIO CAMPOS	741	33	1840	926	POCO FUNDO	612	6	3657	1844	SAO JOSE DO MANTIMENTO	153	2	540	286
MARIPA DE MINAS	244	4	727	476	POCOS DE CALDAS	7.875	262	32586	19116	SAO LOURENCO	3.625	67	8902	6365
MARLIERIA	276	13	837	396	POCRANE	368	6	1817	1148	SAO MIGUEL DO ANTA	304	12	1197	887
MARMELOPOLIS	50	1	555	304	POMPEU	2.115	26	4182	2376	SAO PEDRO DA UNIAO	247	7	1072	603
MARTINHO CAMPOS	743	19	2467	1325	PONTE NOVA	5.295	154	10325	5976	SAO PEDRO DO SUACUI	189	1	975	713
MARTINS SOARES	152	8	993	539	PONTO CHIQUE	211	9	844	334	SAO PEDRO DOS FERROS	345	9	1397	1031
MATA VERDE	447	7	1186	681	PONTO DOS VOLANTES	272	13	1957	1154	SAO ROMAO	172	5	1545	598
MATERLANDIA	134	1	1589	421	PORTEIRINHA	1.632	42	6148	2895	SAO ROQUE DE MINAS	335	6	1208	673
MATEUS LEME	1.829	57	5004	2594	PORTO FIRME	510	10	1894	1199	SAO SEBASTIAO DA BELA VISTA	331	9	705	464
MATHIAS LOBATO	258	6	524	310	POTE	758	17	2695	1250	SAO SEBASTIAO DA VARGEM ALEGRE	203	2	625	358
MATIAS BARBOSA	1.422	30	2687	1513	POUSO ALEGRE	14.512	289	26999	15002	SAO SEBASTIAO DO ANTA	379	9	927	584
MATIAS CARDOSO	209	8	1711	882	POUSO ALTO	626	19	1347	843	SAO SEBASTIAO DO MARANHAO	307	0	1498	878
MATIPO	866	21	2315	1120	PRADOS	512	12	1063	406	SAO SEBASTIAO DO OESTE	286	5	1092	544
MATO VERDE	680	10	2263	863	PRATA	1.855	74	4264	2661	SAO SEBASTIAO DO PARAISO	3.621	157	12735	5339
MATOZINHOS	2.375	54	4828	3110	PRATAPOLIS	359	18	1923	1161	SAO SEBASTIAO DO RIO PRETO	106	2	422	262
MATUTINA	143	5	1137	1034	PRATINHA	161	2	781	374	SAO SEBASTIAO DO RIO VERDE	234	4	468	283
MEDIROS	157	2	551	293	PRESIDENTE BERNARDES	120	7	1108	709	SAO THOME DAS LETRAS	113	1	861	407
MEDINA	840	18	3627	2264	PRESIDENTE JUSCELINO	84	2	1047	415	SAO TIAGO	267	8	1898	1189
MENDES PIMENTEL	598	7	1217	748	PRESIDENTE KUBITSCHEK	131	2	792	273	SAO TOMAS DE AQUINO	255	16	1439	912
MERCES	454	11	1980	1341	PRESIDENTE OLEGARIO	656	24	2183	1455	SAO VICENTE DE MINAS	137	4	1338	870
MESQUITA	360	3	1118	584	PRUDENTE DE MORAIS	235	6	1097	232	SAPUCAI-MIRIM	214	3	958	561
MINAS NOVAS	546	19	4804	2116	QUARTEL GERAL	100	2	516	246	SARDOA	370	8	992	579
MINDURI	97	1	664	411	QUELUZITO	77	4	504	273	SARZEDO	1.504	57	3757	2136
MIRABELA	418	10	2163	1238	RAPOSOS	1.665	29	2487	973	SEM-PEIXE	101	3	813	537
MIRADOURO	512	6	1798	924	RAUL SOARES	1.889	46	4897	2870	SENADOR AMARAL	391	5	673	381
MIRAI	762	6	2474	1004	RECREIO	384	9	2390	1482	SENADOR CORTES	114	1	366	221
MIRAVANIA	10	0	760	362	REDUTO	292	4	1058	526	SENADOR FIRMINO	326	6	1584	986
MOEDA	263	9	1112	570	RESENDE COSTA	286	4	2336	1275	SENADOR JOSE BENTO	123	5	439	255
MOEMA	702	10	1408	892	RESPLENDOR	1.556	36	3562	1931	SENADOR MODESTINO GONCALVES	108	7	787	510
MONJOLOS	17	0	363	159	RESSAQUINHA	193	4	876	474	SENHORA DE OLIVEIRA	164	5	1041	673
MONSENHOR PAULO	177	4	1398	816	RIACHINHO	302	3	1255	688	SENHORA DO PORTO	56	1	781	380
MONTALVANIA	792	15	2227	1418	RIACHO DOS MACHADOS	290	4	1103	675	SENHORA DOS REMEDIOS	193	11	1734	918
MONTE ALEGRE DE MINAS	1.175	28	4219	1644	RIBEIRAO DAS NEVES	12.909	473	28010	9256	SERICITA	325	0	1113	599
MONTE AZUL	1.094	22	4553	2420	RIBEIRAO VERMELHO	227	6	843	467	SERITINGA	60	1	455	250
MONTE BELO	567	20	2539	1054	RIO ACIMA	852	23	1002	687	SERRA AZUL DE MINAS	86	0	453	125
MONTE CARMELO	3.672	149	7827	3942	RIO CASCA	872	33	2205	1242	SERRA DA SAUDADE	37	0	242	152
MONTE FORMOSO	128	3	779	499	RIO DO PRADO	235	3	902	584	SERRA DO SALITRE	927	24	1831	782
MONTE SANTO DE MINAS	776	35	3752	2351	RIO DOCE	261	8	663	342	SERRA DOS AIMORES	403	10	1200	763
MONTE SIAO	1.891	28	3488	1671	RIO ESPERA	176	8	1559	756	SERRANIA	202	6	1207	753
MONTES CLAROS	31.718	745	56604	26433	RIO MANSO	324	10	946	719	SERRANOPOLIS DE MINAS	140	1	866	384
MONTEZUMA	111	3	1058	500	RIO NOVO	373	14	1686	1090	SERRANOS	24	0	395	246
MORADA NOVA DE MINAS	393	5	1448	829	RIO PARANAIBA	1.303	19	2429	1807	SERRO	930	15	3707	1953
MORRO DA GARÇA	94	9	380	207	RIO PARDO DE MINAS	974	5	6454	1441	SETE LAGOAS	17.122	321	32147	11182
MORRO DO PILAR	144	4	670	378	RIO PIRACICABA	1.267	25	3919	1437	SETUBINHA	156	3	1223	560
MUNHOZ	425	6	974	520	RIO POMBA	1.075	20	3591	1972	SILVEIRANIA	64	2	496	276
MURIAE	8.826	174	22369	12148	RIO PRETO	291	2	820	756	SILVIANOPOLIS	186	8	1217	837
MUTUM	1.203	24	4472	2536	RIO VERMELHO	138	2	2064	802	SIMAO PEREIRA	224	9	687	393
MUZAMBINHO	999	16	4097	2144	RITAPOLIS	151	7	1069	445	SIMONESIA	706	22	2629	1419
NACIP RAYDAN	145	7	498	207	ROCHEDO DE MINAS	202	4	449	279	SOBRALIA	223	10	913	502
NANUQUE	3.255	108	6841	2580	RODEIRO	752	13	1000	590	SOLEDADE DE MINAS	268	1	933	559
NAQUE	493	16	742	323	ROMARIO	307	7	590	361	TABOULEIRO	243	6	1024	492
NATALANDIA	88	2	594	316	ROSARIO DA LIMEIRA	182	3	943	517	TAIOBEIRAS	2.271	25	4680	2616
NATERCIA	229	5	1368	555	RUBELITA	72	1	1263	654	TAPARUBA	253	7	740	387
NAZARENO	220	5	1670	895	RUBIM	640	17	1892	1286	TAPIRA	233	1	809	159
NEPOMUCENO	1.066	16	4619	2665	SABARA	4.184	147	17202	7216	TAPIRAI	57	0	416	237
NINHEIRA	232	4	1368	822	SABINOPOLIS	429	11	3171	1263	TAQUARACU DE MINAS	186	6	725	382
NOVA BELEM	341	11	596	240	SACRAMENTO	1.755	40	4169	2369	TARUMIRIM	419	20	2739	1874
NOVA ERA	1.337	35	3156	1790	SALINAS	2.072	27	9768	4020</					